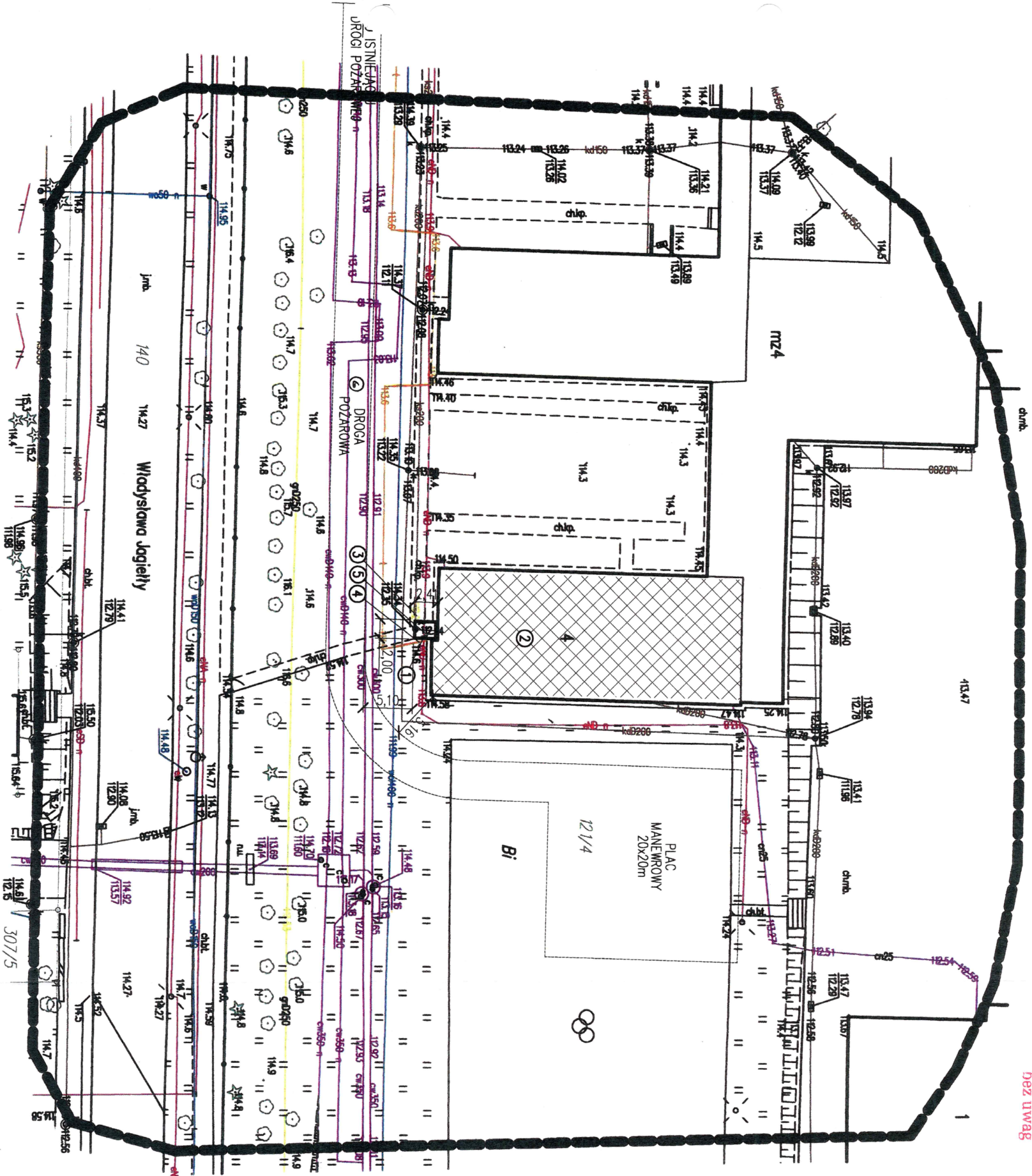



Projekt zagospodarowania

RECENZOWANCA DO SPRAW ZABEZPIECZEN
PRZECIWPÓŻAROWYCH
mgr inż. Julian M. LEMIECH Nr upr. 337/96
2020-04-07
(miejscowość, data)
Zgodność projektu z wymaganiami
ochrony przeciwpożarowej
bez uwag
stwierdzam
mgr inż. Kazimierz Klimaszewski



MAPA DO CELÓW PROJEKTOWYCH

Skala 1:500

Powiat:		ostrowski
Jednostka ewidencyjna	Identyfikator	281501.1
Obręb ewidencyjny	Nazwa	m.Ostróda
	Identyfikator	0009
Nr działki ewidencyjnej	Nazwa	obr. 9
		121/4
Miejscowość		Ostróda
Ulica		Jagiełły
Selekcja mapy		7.206.12.18.2.1
Nazwa układu współrzędnych	prostopadłych	2000/7
	wysokości	EVRS 2007
Oznaczenie zgłoszenia pracy geodezyjnej		GK.6640.620.2020
Oznaczenie granic obszaru aktualizacji		---
UWAGA:		„Wykonanie niniejszej mapy nie było poprzedzone ustaleniami dotyczącymi występowania służebności gruntowych obciążających grunty położone w granicach projektowanej inwestycji budowlanej.”
UWAGA:		Nie wykłuczają się istnienia w terenie innych nie wykazanych na niniejszej mapie urządzeń podziemnych, które nie byłyby wcześniej zgłoszone do inwentaryzacji powykonawczej.
23-03-2020		USŁUGI GEODEZYJNE Geodeta: inż. Wojciech BOROWSKI ul. 21 Stycznia 10, 62-800 Ostróda tel. 89 646 51 26, 600 316 514 NIP: 741-109-81-73 REGON: 318091892

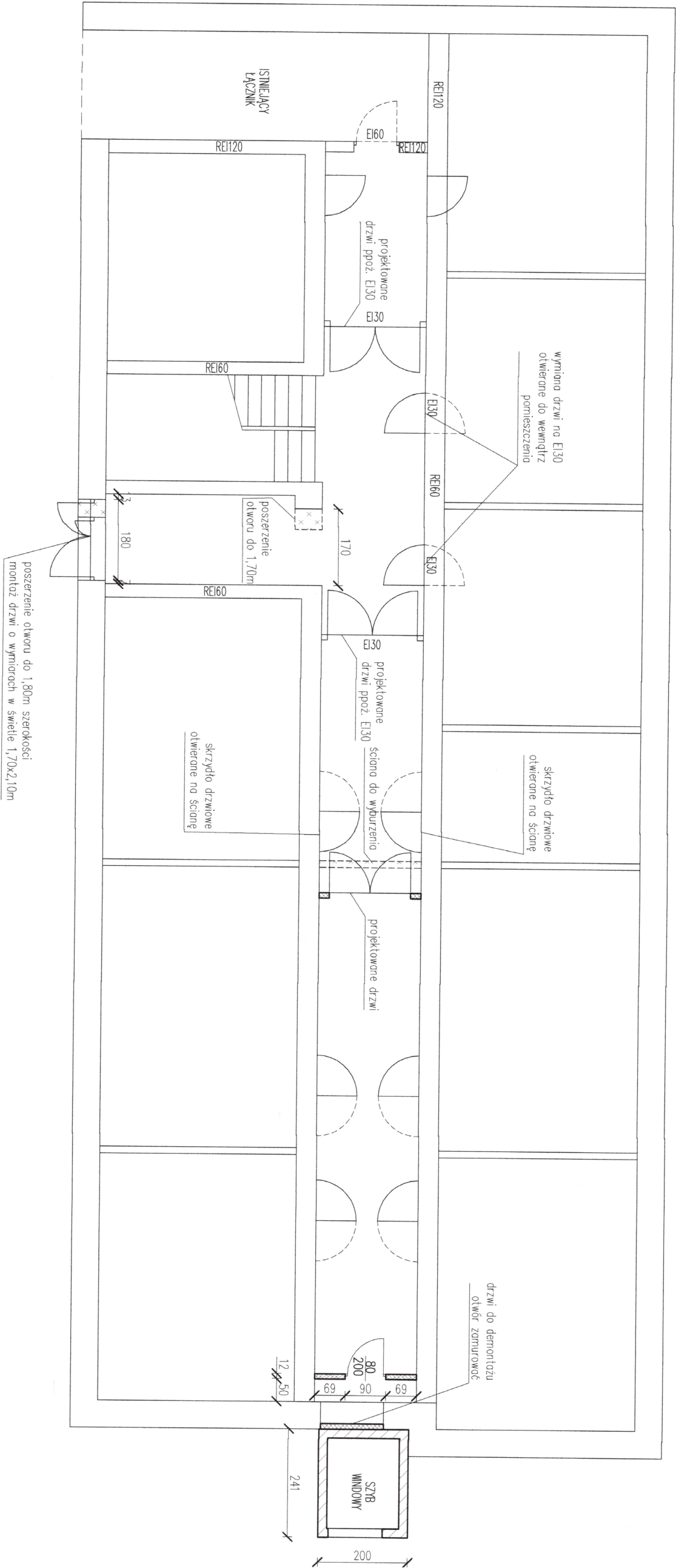
ŚWIADCTWO
poświadczam, że niniejszy dokument został opracowany w wyniku prac geodezyjnych i kartograficznych, których rezultaty zawiera opatrzony technicznymi wpisami do ewidencji materiałów państwowego zasobu geodezyjnego i kartograficznego
Identyfikator ewidencji: 281501.1
Data wpisania do ewidencji: 2020-03-24
Data sporządzenia dokumentu: 2020-03-24

mgr inż. Kazimierz Klimaszewski
UPR. BUD. NR 071/OL.6 ust. 1 pkt. 1.2.
mgr inż. Ryszard Rutkowski
UPR. BUD. NR 071/OL.6 ust. 1 pkt. 1.2.
mgr inż. Ryszard Rutkowski
UPR. BUD. NR 071/OL.6 ust. 1 pkt. 1.2.

- LEGENDA:
- 1-projektowana winda
 - 2-istniejący budynek biurowo-usługowy
 - 3-przyłącze kanalizacji przewidziane do przebudowy wg odrębnego opracowania
 - 4-przyłącze telekomunikacyjne przewidziane do przebudowy wg odrębnego opracowania
 - 5-wewnętrzna sieć elektroenergetyczna oświetleniowa przewidziane do przebudowy wg odrębnego opracowania
 - 6-droga pożarowa do wybudowania wg odrębnego opracowania
- POTWIERDZAM ZGODNOŚĆ MAPY DO CELÓW PROJEKTOWYCH Z ORYGINAŁEM

PROJEKTANT		DATA	02.2020
OBIEKT	BUDYNEK ZAMIESZKANIA ZBIOROWEGO		
ADRES	DZIAŁKA NR 121/4, UL. SPORTOWA 1, OSTRODA		
ETAP	PROJEKT BUDOWLANY	SKALA	NR RYS.
RYSUJEK	PROJEKT ZAGOSPODAROWANIA	1:500	1

RZUT PARTERU SKALA 1:100



- Uwagi:
1. Szyb windy o konstrukcji stalowej z obudową z płyt warstwowych kotwiony do budynku (projekt wykonawczy zapewnia dostawca szybu)
 2. Przed rozpoczęciem robót sprawdzić pionowość budynku
 3. Przed fundamentowaniem należy potwierdzić w dzienniku budowy warunki gruntowe
 4. Nadproża nad poszerzanymi otworami wykonać jako stalowe na podstawie projektów wykonawczych
 5. Wymiary sprawdzić na budowie

- LEGENDA
- ściany istniejące
 - projektowany szyb windy
 - zamurowania
 - wyburzenia

PROJEKTOWAŁ		DATA	
OBIEKT	BUDYNEK BIUROWO-USŁUGOWY		10.2020
ADRES	DZIAŁKA NR 121/4, UL. SPORTOWA 1, OSTRÓDA		
ETAP	RYSUNEK ZAMIENNY	SKALA	NR RYS.
RYSUNEK	RZUT PARTERU	1:100	22