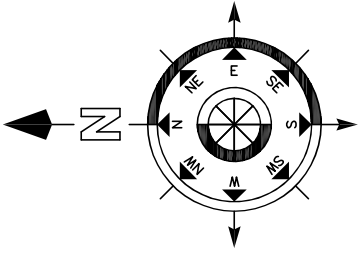
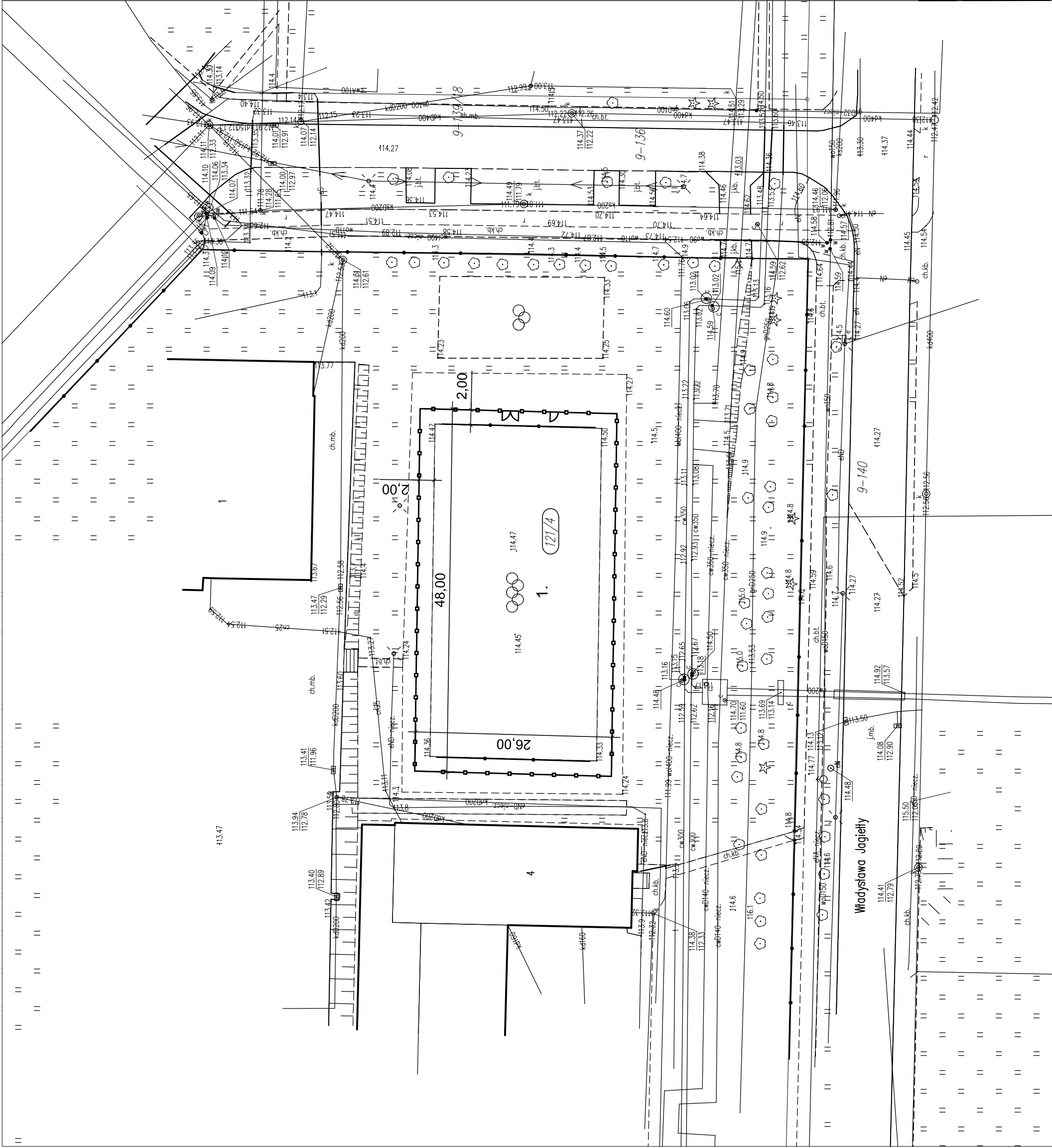
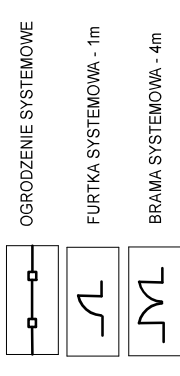


PROJEKT ZAGOSPODAROWANIA TERENU 1:500



OZNACZENIA

① ISTNIEJĄCE BOISKO WIELOFUNKCYJNE



Poświadczam, za zgodność z kopią mapy do celów projektowych

Obszar oddziaływania obiektu mieści się w całości na działce, na której został zaprojektowany

OBIEKT	BOISKO WIELOFUNKCYJNE dz. 121/4 obr. 9 m. Ostróda		
TYTUŁ	Projekt zagospodarowania terenu		
PROJEKTANT	technik budowlany	podpis projektanta	SKALA RYS. 1:500
NR UPR. BUD.	164/85/01	Marek Mysliński	Nr rys. 1
DATA	styczeń 2024		